



CÂMARA MUNICIPAL
VIANA DO CASTELO



CLUBE AUTOMÓVEL DE SANTO TIRESO

**ROAD BOOK
ALTERNATIVO
25 E 26 DE NOVEMBRO**

**RALI DE
VIANA
DO CASTELO**

22



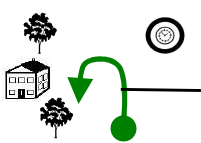

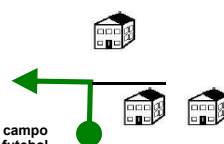

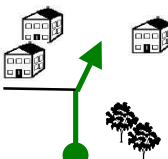
**VIANA 2023
DO CASTELO**
CIDADE EUROPEIA DO DESPORTO
European City of Sport

KIA KV Automóveis

FAPCAR

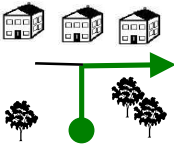
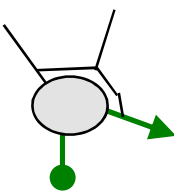
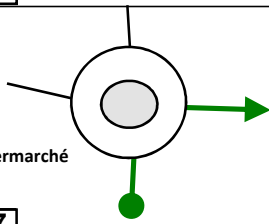
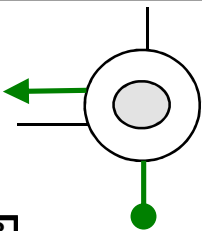
"" PERCURSO ALTERNATIVO ""

CH 1.04; 1.08 - Mujães	Distância:	Etapa 1	PÁG. 1
CH 1.06; 1.10 - S Salvador da Torre	24,74 Kms	Secção 1	1
RALI DE VIANA DO CASTELO	Média:	29,68 Kms/h	50M

DISTANCIA		DIRECÇÃO	INFORMAÇÃO	DIST. TOT. REGRESS.
TOTAL	PARCIAL			
0,00	0,00		 1.04; 1.08	24,74
		01		
0,04	0,04		Rua Jorge Faria Torres	24,70
		02		
0,18	0,14		Largo S Sebastião	24,56
		03		
0,37	0,19		direcção N308	24,37
		04		

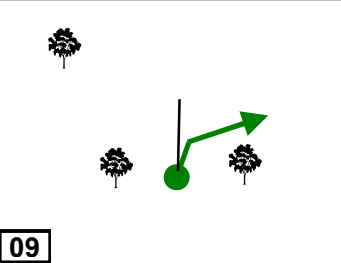
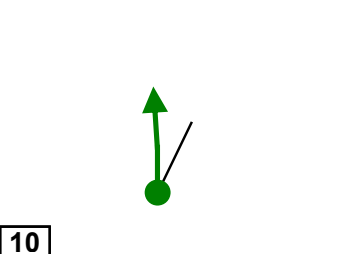

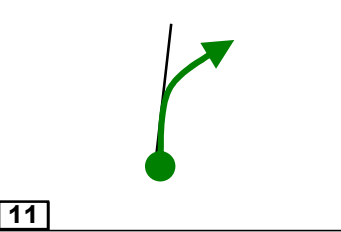

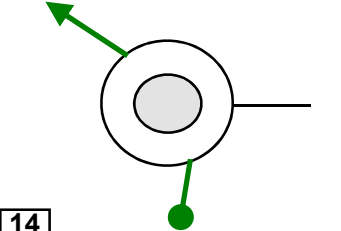

"" PERCURSO ALTERNATIVO ""

CH 1.04; 1.08 - Mujães	Distância:	Etapa 1	PÁG.
CH 1.06; 1.10 - S Salvador da Torre	24,74 Kms	Secção 1	2
RALI DE VIANA DO CASTELO	Média:	29,68 Kms/h	50M

DISTANCIA		DIRECÇÃO	INFORMAÇÃO	DIST. TOT. REGRESS.
TOTAL	PARCIAL			
0,54	0,17		direcção Viana do Castelo N308	24,20
		05		
7,24	6,70		direcção A 28 Rua doPassal	17,50
		06		
8,20	0,96	intermarché 	N203	16,54
		07		
8,39	0,19		A28 Viana e Porto	16,35
		08		

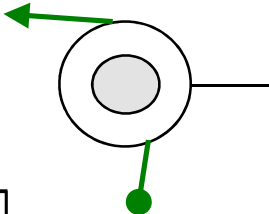

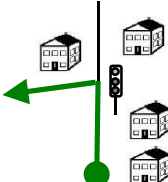

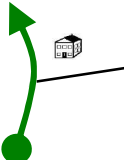

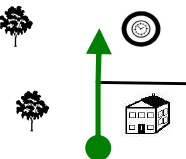

"" PERCURSO ALTERNATIVO ""

CH 1.04; 1.08 - Mujães	Distância:	Etapa 1	PÁG. 3
CH 1.06; 1.10 - S Salvador da Torre	24,74 Kms	Secção 1	3
RALI DE VIANA DO CASTELO	Média:	29,68 Kms/h	50M

DISTANCIA		DIRECÇÃO	INFORMAÇÃO	DIST. TOT. REGRESS.
TOTAL	PARCIAL			
9,42	1,03		direcção A28 Valença Viana do Castelo	15,32
13,16	3,74		 direcção A 27	11,58
20,10	6,94		 Sair N 202 - Nogueira	4,64
20,93	0,83		 Seguir P. te de Lima	3,81

"" PERCURSO ALTERNATIVO ""

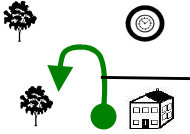

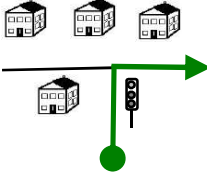
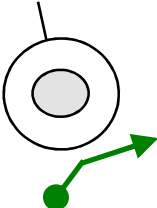
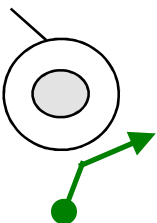
CH 1.04; 1.08 - Mujães	Distância:	Etapa 1	PÁG.
CH 1.06; 1.10 - S Salvador da Torre	24,74 Kms	Secção 1	4
RALI DE VIANA DO CASTELO	Média:	Tempo	50M
	29,68 Kms/h		

DISTANCIA		DIRECÇÃO	INFORMAÇÃO	DIST. TOT. REGRESS.
TOTAL	PARCIAL			
21,70	0,77	 <div style="border: 1px solid black; padding: 2px; width: fit-content; margin: 5px auto;">13</div>	 Seguir P. te de Lima E.N. 202	3,04
22,72	1,02	 <div style="border: 1px solid black; padding: 2px; width: fit-content; margin: 5px auto;">14</div>	 Virar Semáforo à esquerda para Junta, escola e Igreja	2,02
23,14	0,42	 <div style="border: 1px solid black; padding: 2px; width: fit-content; margin: 5px auto;">15</div>	 Escola	1,60
24,74	1,60	 <div style="border: 1px solid black; padding: 2px; width: fit-content; margin: 5px auto;">16</div>	 1.06; 1.10	0,00

TELEFONE DE EMERGENCIA 927 501 178








"" PERCURSO ALTERNATIVO ""

CH 1.06 - S. Salvador da Torre	Distância:	Etapa 1	PÁG. 1
CH 1.08 - Mujães	23,91 Kms	Secção 1	1
RALI DE VIANA DO CASTELO	Média:	22,07 Kms/h	65M

DISTANCIA		DIRECÇÃO	INFORMAÇÃO	DIST. TOT. REGRESS.
TOTAL	PARCIAL			
0,00	0,00		 1.06	23,91
		01		
2,01	2,01		Virar Semáforo à direita direcção Viana do Castelo	21,90
		02		
3,02	1,01		direcção A 27	20,89
		03		
3,72	0,70		direcção A 27	20,19
		04		

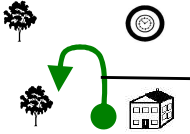

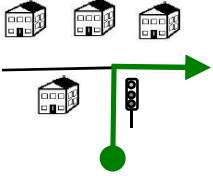
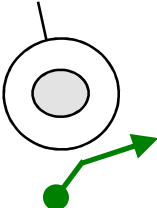
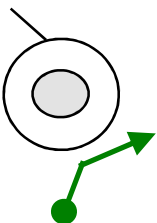
"" PERCURSO ALTERNATIVO ""

CH 1.06 - S. Salvador da Torre	Distância:	Etapa 1	PÁG. 2
CH 1.08 - Mujães	23,91 Kms	Secção 1	
RALI DE VIANA DO CASTELO	Média:	22,07 Kms/h	65M

DISTANCIA		DIRECÇÃO	INFORMAÇÃO	DIST. TOT. REGRESS.
TOTAL	PARCIAL			
4,20	0,48	 05	direcção A 28 Porto	19,71
11,20	7,00	 06	 direcção A 28 Porto	12,71
12,30	1,10	 07	 A 28 Porto	11,61
15,73	3,43	 08	 sair A 28 saída 22, P. Lima e P. Barca SEGUIE ROAD BOOK NA PAGINA 5 FIGURA 10	8,18






"" PERCURSO ALTERNATIVO ""

CH 1.10 - S. Salvador da Torre	Distância:	Etapa 1	PÁG. 1
CH 1.12 - Reagrupamento	17,53 Kms	Secção 1	1
RALI DE VIANA DO CASTELO	Média:	21,03 Kms/h	50M

DISTANCIA		DIRECÇÃO	INFORMAÇÃO	DIST. TOT. REGRESS.
TOTAL	PARCIAL			
0,00	0,00			17,53
		01		
2,01	2,01		Virar Semáforo à direita direcção Viana do Castelo	15,52
		02		
3,02	1,01		direcção A 27	14,51
		03		
3,72	0,70		direcção A 27	13,81
		04		



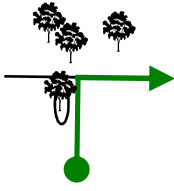
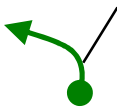

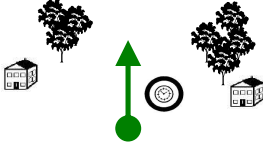

"" PERCURSO ALTERNATIVO ""

CH 1.10 - S. Salvador da Torre	Distância:	Etapa 1	PÁG.
CH 1.12 - Reagrupamento	Kms	Secção 1	2
RALI DE VIANA DO CASTELO	Média:	Kms/h	50M

DISTANCIA		DIRECÇÃO	INFORMAÇÃO	DIST. TOT. REGRESS.
TOTAL	PARCIAL			
4,20	0,48	 05	direcção A 28 Porto	13,33
11,04	6,84	 06	 direcção A 28 Porto	6,49
12,14	1,10	 sair A 28 saída 23 direcção Viana do Castelo 07	 SEGUIE ROAD BOOK NA PAGINA 28 FIGURA 15	5,39

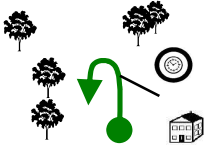

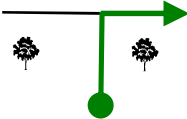
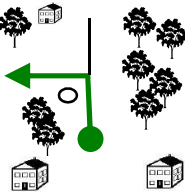



"" PERCURSO ALTERNATIVO ""

CH 1.16; 1.20 - Gondar	Distância: 3,32 Kms	Etapa 1	PÁG. 1
CH 1.18; 1.22 - Orbacem		Secção 2	
RALI DE VIANA DO CASTELO		Média: 3,98 Kms/h	50M

DISTANCIA		DIRECÇÃO	INFORMAÇÃO	DIST. TOT. REGRESS.
TOTAL	PARCIAL			
0,00	0,00	 01	 1.16; 1.20	3,32
2,19	2,19	 02	E.N. 305 Orbacem	1,13
3,27	1,08	 03	 E.N. 305 Direção Viana Castelo	0,05
3,32	0,05	 04	 1.18; 1.22	0,00

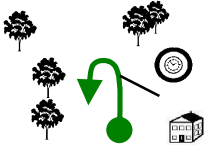

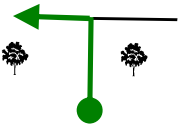
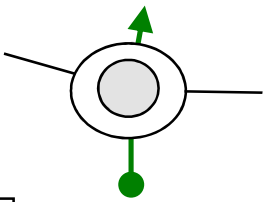

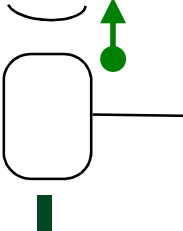
"" PERCURSO ALTERNATIVO ""

CH 1.18 - Orbacem	Distância:	Etapa	1	PÁG.
CH 1.20 - Gondar	3,36 Kms	Secção	2	1
RALI DE VIANA DO CASTELO	Média:	Tempo		60M
	3,36 Kms/h			

DISTANCIA		DIRECÇÃO	INFORMAÇÃO	DIST. TOT. REGRESS.
TOTAL	PARCIAL			
0,00	0,00		 1.18	3,36
		01		
0,05	0,05		<p style="text-align: center;">Virar à direita direcção orbacem</p>	3,31
		02		
1,13	1,08		 <p style="text-align: center;">Segue para Dem, Gondar</p>	2,23
		03		
3,36	2,23		 1.20 <p style="text-align: center;">Segue para Montaria</p>	0,00
		04		

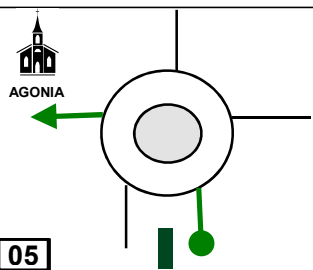
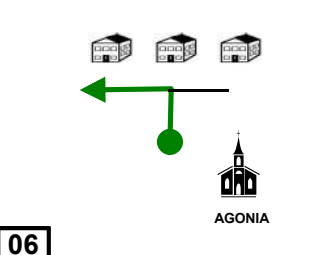
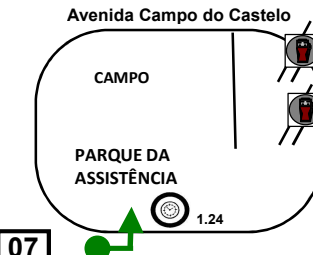

"" PERCURSO ALTERNATIVO ""

CH 1.22 - Orbacem	Distância:	Etapa	1	PÁG.
CH 1.24 - Assistência	20,70 Kms	Secção	2	1
RALI DE VIANA DO CASTELO	Média:	Tempo		35M

DISTANCIA		DIRECÇÃO	INFORMAÇÃO	DIST. TOT. REGRESS.
TOTAL	PARCIAL			
0,00	0,00		 1.22	20,70
		01		
0,05	0,05		<p>Virar à esquerda direcção A28</p>	20,65
		02		
1,82	1,77		 <p style="color: red; font-weight: bold;">SEGUE ROAD BOOK NA PAGINA 27 FIGURA 12 ATÉ À PAGINA 29 FIGURA 20</p>	18,88
		03		
19,45	17,63		<p>Rua Alves Cerqueira</p>	1,25
		04		

"" PERCURSO ALTERNATIVO ""

CH 1.22 - Orbacem	Distância: 20,70 Kms	Etapa 1	PÁG. 2
CH 1.24 - Assistência		Secção 2	
RALI DE VIANA DO CASTELO		Média: 35,48 Kms/h	35M

DISTANCIA		DIRECÇÃO	INFORMAÇÃO	DIST. TOT. REGRESS.
TOTAL	PARCIAL			
20,35	0,90		<p align="center">Rotunda do Pescador</p> <p align="center">Avenida Campo do Castelo</p>	0,35
20,54	0,19		<p align="center">Esquerda Campo da Feira "Agonia"</p> <p align="center">tem sentido obrigatório para a direita mas carros de rali podem virar á esquerda</p>	0,16
20,70	0,16	<p align="center">Avenida Campo do Castelo</p> 	<p align="center">Atenção não há reabastecimento</p>  <p align="center">1.24</p>	0,00

TELEFONE DE EMERGENCIA 927 501 178